

AIP SUPPLEMENT - SUOMI / FINLAND

Aeronautical Information Service

www.ais.fi

Fintraffic ANS, PL 157, FI-01531 VANTAA, ais@fintraffic.fi

AIP SUP NR

091 / 2026

**WEF
04 JUN 2026**

Korvaa Replaces	AIP SUP 030 / 2026	Korjaus Correction	Tarkennuksia pakollisiin reitityksiin Specifications to mandatory routes
Aihe	KORJAUS - HELSINKI FIR, SOTILAALLINEN HARJOITUS RAMSTEIN FLAG 26		
Subject	COR - HELSINKI FIR, MILITARY EXERCISE RAMSTEIN FLAG 26		
Voimassaolo Validity	04 JUN 2026 1130 UTC - 18 JUN 2026 1430 UTC		
Aktivointi Activation	WILL BE ACTIVATED BY AUP/UUP: EFTRFCO1, EFTRFET1, EFTRFKI1, EFTRFKK1, EFTRFMA1, EFTRFON1, EFTRFPE1, EFTRFSA1, EFTRFS11, EFTRFTE1: 04 JUN 2026 - 05 JUN 2026, DLY 1130-1430 UTC 08 JUN 2026 - 12 JUN 2026, DLY 1130-1430 UTC 14 JUN 2026 - 18 JUN 2026, DLY 1130-1430 UTC EFTRFCO2, EFTRFGO1, EFTRFKI2, EFTRFKS1, EFTRFKU1, EFTRFOU1, EFTRFRE1, EFTRFRI1: 08 JUN 2026 - 12 JUN 2026, DLY 0700-0900 UTC 14 JUN 2026 - 18 JUN 2026, DLY 0700-0900 UTC		
Liikenne- ja viestintäviraston päätös Decision of Finnish Transport and Communications Agency		TRAFICOM/92741/05.00.12.00/2026, 17.03.2026	
AIP REF	ENR 5.1, ENR 5.2	Julkaisupäivä Publication date	07 MAY 2026
Alueet / Areas			
Designation Lateral limits	Vertical limits	Activity type	Remarks
EFTRFCO1 RAFL26 CORRIDOR 1 632310N 0203119E - 630151N 0222317E - 623621N 0223240E - 631223N 0201350E - 632310N 0203119E	<u>FL 270</u> FL 200	EXERCISE	TEMPO TSA MAIN WAVE AMC Manageable Area
EFTRFCO1Z RAFL26 CORRIDOR 1 FBZ 632803N 0203917E - 630557N 0223455E - 623511N 0224601E - 623035N 0224112E - 623014N 0223002E - 630659N 0200836E - 631000N 0201000E - 632803N 0203917E	<u>FL 285</u> FL 185	-	TEMPO FBZ MAIN WAVE AMC Manageable Area Only for FPL validation
EFTRFCO2 RAFL26 CORRIDOR 2 640259N 0281320E - 635409N 0280820E - 633817N 0280117E - 632350N 0275458E - 632502N 0273640E - 632231N 0272328E - 633558N 0272727E - 635733N 0272739E - 635550N 0274305E - 640259N 0281320E	<u>FL 660</u> FL 65	EXERCISE	TEMPO TSA SHADOW WAVE AMC Manageable Area Lower limit may be BTN FL65 - FL130 other traffic permitting. See also paragraph "Remarks".
EFTRFCO2Z RAFL26 CORRIDOR 2 FBZ 640924N 0281217E - 640815N 0282111E - 640426N 0282801E - 631711N 0280525E - 631859N 0273825E - 631557N 0272233E - 631801N 0271402E - 632030N 0270940E - 633621N 0271414E - 640504N 0271417E - 640206N 0274118E - 640924N 0281217E	<u>FL 660</u> FL 115	-	TEMPO FBZ SHADOW WAVE AMC Manageable Area Only for FPL validation
CONTINUES ON NEXT PAGE			

Designation Lateral limits	Vertical limits	Activity type	Remarks
EFTRFET1 RAFL26 ENONTEKIÖ 684034N 0241753E - 683402N 0242153E - 682855N 0242500E - 680902N 0244626E - 680654N 0242346E - 680638N 0242059E - 680354N 0241606E - 680328N 0240449E - 680158N 0232739E - jatkuen pitkin Ruotsin valtion rajaa pisteeseen / further along the Swedish state border to the point 682351N 0224259E - 683745N 0230939E - 684151N 0232646E - 684248N 0233952E - 684506N 0234244E - jatkuen pitkin Norjan valtion rajaa pisteeseen / further along the Norwegian state border to the point 684339N 0241817E - 684034N 0241753E	FL 660 FL 65	EXERCISE	TEMPO TSA MAIN WAVE AMC Manageable Area Lower limit may be BTN FL65 - FL130 other traffic permitting. See also paragraph "Remarks".
EFTRFET1Z RAFL26 ENONTEKIÖ FBZ 684139N 0243412E - 684104N 0243408E - 683518N 0243735E - 683039N 0244022E - 680456N 0250740E - 680130N 0243042E - 675820N 0242502E - 675737N 0240626E - 675633N 0233942E - 675638N 0233941E - jatkuen pitkin Ruotsin valtion rajaa pisteeseen / further along the Swedish state border to the point 682635N 0222953E - 682647N 0222901E - 684142N 0225733E - 684149N 0230230E - jatkuen pitkin Norjan valtion rajaa pisteeseen / further along the Norwegian state border to the point 684231N 0242755E - 684139N 0243412E	FL 660 FL 115	-	TEMPO FBZ MAIN WAVE AMC Manageable Area Only for FPL validation
EFTRFGO1 RAFL26 GOLI 644534N 0292649E - 642046N 0294535E - 640328N 0300928E - 634410N 0293628E - 631801N 0302748E - 630702N 0304844E - 625026N 0300118E - 625437N 0293635E - 625906N 0290928E - 625839N 0282959E - 630850N 0282036E - 631833N 0281131E - 632350N 0275458E - 633817N 0280117E - 635409N 0280820E - 640259N 0281320E - 640640N 0282911E - 641639N 0284132E - 642627N 0283744E - 642836N 0283218E - 644534N 0292649E	FL 660 FL 65	EXERCISE	TEMPO TSA SHADOW WAVE AMC Manageable Area
EFTRFGO1Z RAFL26 GOLI FBZ 645500N 0293406E - 642313N 0295802E - 640303N 0302538E - 634429N 0295335E - 632418N 0303303E - 630606N 0310732E - 624346N 0300331E - 625023N 0292426E - 625312N 0290721E - 625248N 0283150E - 625607N 0281818E - 630929N 0280553E - 631443N 0280057E - 631928N 0274603E - 632441N 0274158E - 633705N 0274717E - 634209N 0274929E - 640656N 0280143E - 641102N 0281915E - 641740N 0282724E - 642328N 0282506E - 642904N 0281051E - 645500N 0293406E	FL 660 FL 95	-	TEMPO FBZ SHADOW WAVE AMC Manageable Area Only for FPL validation
EFTRFKI1 RAFL26 KAJAANI 1 643407N 0281817E - 640259N 0281320E - 631833N 0281131E - 632350N 0275458E - 635732N 0272739E - 635957N 0270535E - 640725N 0264600E - 641713N 0264131E - 642723N 0265318E - 643407N 0281817E	FL 660 FL 130	EXERCISE	TEMPO TSA MAIN WAVE AMC Manageable Area
EFTRFKI1Z RAFL26 KAJAANI 1 FBZ 644110N 0283312E - 640243N 0282645E - 631539N 0282428E - 631254N 0281749E - 631212N 0280847E - 632006N 0274401E - 635235N 0271732E - 635435N 0265914E - 640417N 0263343E - 641802N 0262719E - 643236N 0264406E - 644110N 0283312E	FL 660 FL 115	-	TEMPO FBZ MAIN WAVE AMC Manageable Area Only for FPL validation
EFTRFKI2 RAFL26 KAJAANI 2 643407N 0281817E - 642836N 0283218E - 642627N 0283744E - 641639N 0284132E - 640640N 0282911E - 640259N 0281320E - 635550N 0274305E - 635733N 0272739E - 635957N 0270535E - 640725N 0264600E - 640845N 0264523E - 641713N 0264131E - 642723N 0265318E - 642743N 0265710E - 643228N 0275621E - 643407N 0281817E	FL 660 FL 65	EXERCISE	TEMPO TSA SHADOW WAVE AMC Manageable Area Lower limit may be BTN FL65 - FL130 other traffic permitting. See also paragraph "Remarks".

CONTINUES ON NEXT PAGE

Designation Lateral limits	Vertical limits	Activity type	Remarks
EFTRFKI2Z RAFL26 KAJAANI 2 FBZ 644024N 0282234E - 642925N 0285024E - 641537N 0285539E - 640218N 0283904E - 634934N 0274451E - 635434N 0265914E - 640417N 0263344E - 641802N 0262719E - 643235N 0264405E - 644024N 0282234E	FL 660 FL 115	-	TEMPO FBZ SHADOW WAVE AMC Manageable Area Only for FPL validation
EFTRFKK1 RAFL26 KOKKOLA 640001N 0232747E - 635824N 0235142E - 632056N 0233549E - 631610N 0230845E - 631800N 0224640E - 640001N 0232747E	FL 660 FL 130	EXERCISE	TEMPO TSA MAIN WAVE AMC Manageable Area
EFTRFKK1Z RAFL26 KOKKOLA FBZ 640315N 0240729E - 631637N 0234719E - 631004N 0231003E - 631331N 0222814E - 640630N 0231937E - 640315N 0240729E	FL 660 FL 115	-	TEMPO FBZ MAIN WAVE AMC Manageable Area Only for FPL validation
EFTRFKS1 RAFL26 KUUSAMO 662159N 0290313E - 661517N 0292058E - 660225N 0295422E - 654419N 0300244E - 653620N 0292452E - 654406N 0284421E - 654506N 0283901E - 655204N 0282955E - 660119N 0281740E - 660304N 0281732E - 661322N 0281642E - 662045N 0283253E - 662159N 0290313E	FL 660 FL 65	EXERCISE	TEMPO TSA SHADOW WAVE AMC Manageable Area Lower limit may be BTN FL65 - FL130 other traffic permitting. See also paragraph "Remarks".
EFTRFKS1Z RAFL26 KUUSAMO FBZ 662621N 0282540E - 662805N 0290824E - 661327N 0294634E - jatkuen pitkin Venäjän valtion rajaa pisteeseen / further along the Russian state border to the point 653501N 0294856E - 652946N 0292510E - 654034N 0282843E - 655944N 0280320E - 661529N 0280156E - 662621N 0282540E	FL 660 FL 115	-	TEMPO FBZ SHADOW WAVE AMC Manageable Area Only for FPL validation
EFTRFKU1 RAFL26 KUOPIO 632502N 0273640E - 632350N 0275458E - 631833N 0281131E - 630850N 0282036E - 625839N 0282959E - 625011N 0270559E - 630627N 0270241E - 631145N 0270136E - 631710N 0271009E - 632110N 0271629E - 632231N 0272328E - 632502N 0273640E	FL 660 FL 130	EXERCISE	TEMPO TSA SHADOW WAVE AMC Manageable Area
EFTRFKU1Z RAFL26 KUOPIO FBZ 633105N 0273455E - 632927N 0280000E - 632222N 0282209E - 625813N 0284422E - 625158N 0283659E - 624255N 0265434E - 631322N 0264810E - 632555N 0270755E - 633105N 0273455E	FL 660 FL 115	-	TEMPO FBZ SHADOW WAVE AMC Manageable Area Only for FPL validation
CONTINUES ON NEXT PAGE			

Designation Lateral limits	Vertical limits	Activity type	Remarks
<p>EFTRFMA1 RAFL26 MAIN 693450N 0255701E - 683307N 0262247E - 682108N 0262022E - 681351N 0263916E - 680859N 0264912E - 680117N 0270444E - 661322N 0281642E - 660119N 0281740E - 654506N 0283901E - 643407N 0281817E - 642723N 0265318E - 641713N 0264131E - 640725N 0264600E - 635957N 0270535E - 635732N 0272739E - 632350N 0275458E - 632502N 0273640E - 632110N 0271629E - 631145N 0270136E - 625011N 0270559E - 623126N 0261834E - 623950N 0255943E - 624834N 0253951E - 624803N 0251041E - 624251N 0245007E - 623436N 0244948E - 622603N 0244929E - 620836N 0244901E - 620455N 0240521E - 620040N 0231818E - 621826N 0225636E - 622058N 0231716E - 622753N 0233304E - 623741N 0233957E - 630422N 0224357E - 630151N 0222317E - 631800N 0224640E - 631610N 0230845E - 632056N 0233549E - 635824N 0235142E - 640001N 0232747E - 644001N 0243123E - 643210N 0244818E - 642539N 0250124E - 642712N 0254036E - 643016N 0255504E - 644645N 0261845E - 645947N 0261830E - 652421N 0251101E - 660433N 0253154E - 660550N 0254736E - 660706N 0260331E - 661351N 0261401E - 662916N 0263825E - 663942N 0264808E - 665117N 0263917E - 665718N 0261930E - 665751N 0254242E - 672716N 0253810E - 674500N 0252646E - 680324N 0251437E - 680610N 0250050E - 680902N 0244626E - 682855N 0242500E - 683402N 0242153E - 684034N 0241753E - 684339N 0241817E - jatkuen pitkin Norjan valtion rajaa pisteeseen / further along the Norwegian state border to the point 693448N 0255658E - 693450N 0255701E</p>	<p>FL 660 FL 65</p>	<p>EXERCISE</p>	<p>TEMPO TSA MAIN WAVE AMC Manageable Area</p>
<p>EFTRFMA1Z RAFL26 MAIN FBZ 694509N 0260938E - 683319N 0263856E - 682319N 0263648E - 681740N 0265122E - 681231N 0270149E - 680354N 0271908E - 661410N 0283113E - 660253N 0283201E - 654613N 0285347E - 642903N 0283037E - 642209N 0270226E - 641623N 0265542E - 641032N 0265819E - 640519N 0271158E - 640302N 0273252E - 635948N 0274001E - 632307N 0280927E - 631918N 0280712E - 631747N 0275630E - 631859N 0273825E - 631624N 0272500E - 631007N 0271500E - 625024N 0271851E - 624652N 0271718E - 624301N 0270725E - 622756N 0262916E - 622808N 0260738E - 624236N 0253455E - 624214N 0251413E - 623921N 0250246E - 620336N 0250056E - 615404N 0231154E - 622207N 0223724E - 622616N 0231054E - 623107N 0232158E - 623610N 0232528E - 625748N 0223958E - 625526N 0222043E - 625659N 0220839E - 630215N 0220825E - 632428N 0224029E - 632215N 0230727E - 632513N 0232415E - 635331N 0233601E - 635455N 0231446E - 640011N 0231152E - 644512N 0242305E - 644609N 0243024E - 644541N 0243750E - 643147N 0250707E - 643258N 0253651E - 643447N 0254528E - 644823N 0260455E - 645706N 0260440E - 651828N 0250551E - 652227N 0245742E - 652753N 0245821E - 660932N 0251942E - 661223N 0255433E - 663159N 0262508E - 663953N 0263230E - 664747N 0262623E - 665130N 0261408E - 665202N 0253710E - 665259N 0253038E - 665538N 0252801E - 672622N 0252258E - 675927N 0250105E - 680451N 0243356E - 682709N 0240940E - 684002N 0240139E - 684823N 0240238E - 684806N 0240305E - jatkuen pitkin Norjan valtion rajaa pisteeseen / further along the Norwegian state border to the point 694506N 0260930E - 694509N 0260938E</p>	<p>FL 660 FL 95</p>	<p>-</p>	<p>TEMPO FBZ MAIN WAVE AMC Manageable Area Only for FPL validation</p>
<p>CONTINUES ON NEXT PAGE</p>			

Designation Lateral limits	Vertical limits	Activity type	Remarks
EFTRFON1 RAFL26 OUNAS 680902N 0244626E - 680610N 0250050E - 680324N 0251437E - 674500N 0252646E - 672716N 0253810E - 665751N 0254242E - 665718N 0261930E - 665117N 0263917E - 663942N 0264808E - 662916N 0263825E - 661351N 0261401E - 660706N 0260331E - 660550N 0254736E - 660433N 0253154E - 652421N 0251101E - 645947N 0261830E - 644645N 0261845E - 643016N 0255504E - 642712N 0254036E - 642539N 0250124E - 643210N 0244818E - 644001N 0243123E - 645428N 0241313E - 650643N 0241132E - 651817N 0242453E - 653148N 0240824E - jatkuen pitkin Ruotsin valtion rajaa pisteeseen / further along the Swedish state border to the point 655057N 0240937E - 655059N 0240946E - 660925N 0241650E - 662732N 0244120E - 663511N 0244642E - 665710N 0244248E - 672035N 0242651E - 673531N 0235850E - 675642N 0240321E - 680328N 0240449E - 680354N 0241606E - 680638N 0242059E - 680654N 0242346E - 680902N 0244626E	<u>FL 660</u> FL 130	EXERCISE	TEMPO TSA MAIN WAVE AMC Manageable Area
EFTRFON1Z RAFL26 OUNAS FBZ 681517N 0244830E - 680720N 0252813E - 672808N 0255323E - 670332N 0255656E - 670306N 0262455E - 665446N 0265414E - 663929N 0270346E - 662637N 0265139E - 661042N 0262619E - 660148N 0261226E - 655933N 0254401E - 652633N 0252635E - 650227N 0263222E - 644505N 0263233E - 642544N 0260436E - 642126N 0254419E - 641930N 0245543E - 643634N 0242008E - 645249N 0235935E - 650753N 0235723E - 651813N 0240911E - 652558N 0235942E - 653148N 0240824E - jatkuen pitkin Ruotsin valtion rajaa pisteeseen / further along the Swedish state border to the point 660207N 0235948E - 660227N 0235930E - 661119N 0240251E - 662945N 0242736E - 663547N 0243146E - 665611N 0242756E - 671801N 0241251E - 673349N 0234302E - 675710N 0234745E - 680848N 0235009E - 680928N 0240706E - 681146N 0241112E - 681517N 0244830E	<u>FL 660</u> FL 115	-	TEMPO FBZ MAIN WAVE AMC Manageable Area Only for FPL validation
EFTRFOU1 RAFL26 OULU 652300N 0251449E - 651250N 0254306E - 650802N 0255612E - 645947N 0261830E - 644645N 0261845E - 644503N 0261617E - 643420N 0260052E - 643016N 0255504E - 642712N 0254036E - 642539N 0250124E - 652300N 0251449E	<u>FL 660</u> FL 130	EXERCISE	TEMPO TSA SHADOW WAVE AMC Manageable Area
EFTRFOU1Z RAFL26 OULU FBZ 653029N 0250734E - 652847N 0252018E - 650227N 0263222E - 644505N 0263233E - 642544N 0260436E - 642126N 0254419E - 641948N 0250254E - 642120N 0245127E - 642619N 0244752E - 652457N 0250106E - 653029N 0250734E	<u>FL 660</u> FL 115	-	TEMPO FBZ SHADOW WAVE AMC Manageable Area Only for FPL validation
EFTRFPE1 RAFL26 PELHO 680328N 0240449E - 675642N 0240321E - 673531N 0235850E - 672035N 0242651E - 665710N 0244248E - 663511N 0244642E - 662732N 0244120E - 660925N 0241650E - 655059N 0240946E - 655057N 0240937E - jatkuen pitkin Ruotsin valtion rajaa pisteeseen / further along the Swedish state border to the point 680158N 0232739E - 680328N 0240449E	<u>FL 660</u> FL 65	EXERCISE	TEMPO TSA MAIN WAVE AMC Manageable Area
EFTRFPE1Z RAFL26 PELHO FBZ 680908N 0235827E - 680652N 0241346E - 680238N 0242024E - 675613N 0241856E - 673712N 0241440E - 672307N 0244053E - 665807N 0245740E - 663434N 0250137E - 662517N 0245501E - 660730N 0243047E - 655231N 0242332E - 654658N 0242148E - 654408N 0240905E - 654905N 0240921E - jatkuen pitkin Ruotsin valtion rajaa pisteeseen / further along the Swedish state border to the point 680655N 0232022E - 680734N 0232021E - 680908N 0235827E	<u>FL 660</u> FL 95	-	TEMPO FBZ MAIN WAVE AMC Manageable Area Only for FPL validation
CONTINUES ON NEXT PAGE			

Designation Lateral limits	Vertical limits	Activity type	Remarks
EFTRFRE1 RAFL26 RIGU EAST 654406N 0284421E - 653620N 0292452E - 645842N 0291639E - 645729N 0291736E - 644534N 0292649E - 642836N 0283218E - 643407N 0281817E - 643228N 0275621E - 652534N 0283130E - 654406N 0284421E	FL 660 FL 65	EXERCISE	TEMPO TSA SHADOW WAVE AMC Manageable Area Lower limit may be BTN FL65 - FL130 other traffic permitting. See also paragraph "Remarks".
EFTRFRE1Z RAFL26 RIGU EAST FBZ 655217N 0283510E - 653953N 0293959E - 645923N 0293045E - 644317N 0294302E - 642100N 0283121E - 642750N 0281402E - 642551N 0274804E - 643118N 0274127E - 655217N 0283510E	FL 660 FL 115	-	TEMPO FBZ SHADOW WAVE AMC Manageable Area Only for FPL validation
EFTRFR1 RAFL26 RIGU 674602N 0270244E - 671228N 0285844E - 665618N 0283607E - 665410N 0283831E - 661517N 0292058E - 662159N 0290313E - 662045N 0283253E - 661322N 0281642E - 660304N 0281732E - 660119N 0281740E - 655204N 0282955E - 654506N 0283901E - 654406N 0284421E - 652534N 0283130E - 650342N 0281644E - 643228N 0275621E - 642743N 0265710E - 642723N 0265318E - 641713N 0264131E - 640845N 0264523E - 640725N 0264600E - 635957N 0270535E - 635733N 0272739E - 633558N 0272727E - 632231N 0272328E - 632110N 0271629E - 631710N 0271009E - 631145N 0270136E - 630627N 0270241E - 625011N 0270559E - 624142N 0264420E - 623126N 0261834E - 623950N 0255943E - 624834N 0253951E - 624803N 0251041E - 624251N 0245007E - 631529N 0245114E - 634331N 0245216E - 642539N 0250124E - 642712N 0254036E - 643016N 0255504E - 643420N 0260052E - 644503N 0261617E - 644645N 0261845E - 645947N 0261830E - 650506N 0260413E - 650802N 0255612E - 651250N 0254306E - 652300N 0251449E - 660402N 0252529E - 660550N 0254736E - 660706N 0260331E - 661351N 0261401E - 662916N 0263825E - 663942N 0264808E - 665117N 0263917E - 665718N 0261930E - 671927N 0263846E - 674602N 0270244E	FL 660 FL 65	EXERCISE	TEMPO TSA SHADOW WAVE AMC Manageable Area
EFTRFR1Z RAFL26 RIGU FBZ 675450N 0265420E - 671326N 0291727E - 665601N 0285248E - 661516N 0293650E - 661150N 0293345E - 661038N 0293102E - 660931N 0292520E - 660850N 0291642E - 661552N 0285804E - 661508N 0284003E - 661113N 0283126E - 660252N 0283202E - 654937N 0284923E - 654720N 0290132E - 643548N 0281220E - 643135N 0280859E - 642707N 0280240E - 642210N 0270227E - 641623N 0265542E - 641032N 0265819E - 640519N 0271158E - 640250N 0273441E - 635958N 0274104E - 633533N 0274039E - 631825N 0273528E - 631625N 0272500E - 631007N 0271500E - 625334N 0271815E - 624813N 0271631E - 624301N 0270725E - 622733N 0262818E - 622744N 0260832E - 623535N 0255052E - 624236N 0253455E - 624214N 0251413E - 623712N 0245419E - 623701N 0244231E - 624045N 0243715E - 631534N 0243811E - 634300N 0243900E - 643102N 0244853E - 643258N 0253651E - 643448N 0254529E - 644824N 0260455E - 645706N 0260440E - 650823N 0253357E - 651931N 0250251E - 652057N 0250008E - 660654N 0251140E - 660919N 0251651E - 661223N 0255432E - 663153N 0262508E - 663953N 0263230E - 664747N 0262623E - 665354N 0260612E - 665725N 0260347E - 675450N 0265420E	FL 660 FL 95	-	TEMPO FBZ SHADOW WAVE AMC Manageable Area Only for FPL validation
EFTRFSA1 RAFL26 SAANA 690336N 0203255E - 690717N 0204314E - jatkuen pitkin Norjan valtion rajaa pisteeseen / further along the Norwegian state border to the point 683745N 0230939E - 682351N 0224259E - 682357N 0224114E - jatkuen pitkin Ruotsin valtion rajaa pisteeseen / further along the Swedish state border to the point 690329N 0203502E - 690336N 0203255E	FL 660 FL 65	EXERCISE	TEMPO TSA MAIN WAVE AMC Manageable Area

CONTINUES ON NEXT PAGE

Designation Lateral limits	Vertical limits	Activity type	Remarks
EFTRFSA1Z RAFL26 SAANA FBZ 690336N 0203255E - 690717N 0204314E - jatkuen pitkin Norjan valtion rajaa pisteeseen / further along the Norwegian state border to the point 684248N 0233952E - 682011N 0225520E - jatkuen pitkin Ruotsin valtion rajaa pisteeseen / further along the Swedish state border to the point 690329N 0203502E - 690336N 0203255E	FL 660 FL 95	-	TEMPO FBZ MAIN WAVE AMC Manageable Area Only for FPL validation
EFTRFSI1 RAFL26 SEINÄJOKI 630422N 0224357E - 623741N 0233957E - 622753N 0233304E - 622058N 0231716E - 621826N 0225636E - 623621N 0223240E - 630151N 0222317E - 630422N 0224357E	FL 660 FL 65	EXERCISE	TEMPO TSA MAIN WAVE AMC Manageable Area Lower limit may be BTN FL65 - FL130 other traffic permitting. See also paragraph "Remarks".
EFTRFSI1Z RAFL26 SEINÄJOKI FBZ 631056N 0224758E - 623910N 0235428E - 622437N 0234409E - 621539N 0232335E - 621137N 0225047E - 623413N 0222031E - 630607N 0220831E - 631056N 0224758E	FL 660 FL 115	-	TEMPO FBZ MAIN WAVE AMC Manageable Area Only for FPL validation
EFTRFTE1 RAFL26 TEISKO 620455N 0240521E - 615655N 0240258E - 614307N 0240755E - 614324N 0234508E - 614218N 0234013E - 620040N 0231818E - 620455N 0240521E	FL 660 FL 95	EXERCISE	TEMPO TSA MAIN WAVE AMC Manageable Area
EFTRFTE1Z RAFL26 TEISKO FBZ 621211N 0242015E - 615700N 0241536E - 614219N 0242046E - 613938N 0241907E - 613709N 0241314E - 613729N 0234746E - 613504N 0233700E - 613640N 0233241E - 620450N 0225849E - 621211N 0242015E	FL 660 FL 95	-	TEMPO FBZ MAIN WAVE AMC Manageable Area Only for FPL validation

Huomioitavaa 1 (4)	<p>1. Yleistä Aikavälillä 04-18 JUN 2026 HELSINKI FIR:ssä toteutetaan sotilaallinen harjoitus. Toimintaa varten käytetään tilapäisiä TSA-alueita. Yksityiskohtaiset tiedot harjoituksen osa-alueista ilmoitetaan Alueet-taulukossa. Kaikki ajat on ilmoitettu UTC. Harjoitustoiminta aiheuttaa rajoituksia harjoitukseen kuulumattomalle ilmailukenteelle. Viiveitä voi ilmaantua ja liikenteelle voidaan joutua antamaan reitti-, korkeus- tai aikarajoituksia. <i>Rajoitukset eivät koske sotilas-, rajavartio-, poliisi-, tulli-, merenkulku- ja ilmailuviranomaisia eikä pelastustointia, ensihoitopalvelua tai potilaskuljetuksia hoitavia viranomaisia tai heidän määräämiään lentoja silloin, kun näille viranomaisille säädettyjen tehtävien suorittaminen vaatii lentämistä alueella. Rajoitukset eivät myöskään koske kiireellistä lääkintälentotoimintaa helikoptereilla eikä lentoja, jotka perustuvat Suomea sitovaan kansainväliseen velvoitteeseen</i></p> <p>2. Harjoitusilmatila Suunniteltu käyttö on täsmennetty kappaleessa 4 sekä päivittäin AUP:ssa/UUP:ssa. Lentotoimintaa tapahtuu myös alueen alapuolella valvomattomassa ilmatilassa.</p> <p>2.1 Tilapäiset varausalueet Harjoitusilmatila muodostuu tilapäisistä erillisvarausalueista (TSA). Harjoitusilmatilan osa-alueille on perustettu tilapäiset suojavyöhykkeet (FBZ). Nämä suojavyöhykkeet mahdollistavat IFPS:lle niiden harjoitukseen kuulumattomien IFR-lentojen lentosuunnitelmien havaitsemisen ja hylkäämisen, joiden suunnitellulla lentoreitillä olisi vaikutusta aktivoituun harjoitusalueeseen. Jokaisella FBZ:lla on Z-kirjaimen päättävä tunnus, joka vastaa siihen liittyvän TSA-alueen tunnusta, esim. EFTRFMA1 ja EFTRFMA1Z. Suojavyöhykkeiden yksityiskohtaiset tiedot ilmoitetaan Alueet-taulukossa vastaavan TSA-alueen alapuolella. <i>Huom.: AUP/UUP:ssa seuraavat suojavyöhykkeet sisältävät myös siihen liittyvän TEMPO TSA-alueen, minkä vuoksi AUP/UUP:ssa FBZ:n alaraja vastaa TEMPO TSA-alueen eikä FBZ:n AIP Supplementissa julkaistua alarajaa: EFTRFGO1Z, EFTRFMA1Z, EFTRFPE1Z, EFTRFRI1Z, EFTRFSA1Z.</i></p> <p>2.2 Olemassa olevat varausalueet NIL</p> <p>3. Rajoitukset</p>
CONTINUES ON NEXT PAGE	

<p>Huomioitavaa 2 (4)</p>	<p>Alueet-taulukossa lueteltuihin tilapäisiin suojavyöhykkeisiin (FBZ) liittyen tullaan julkaisemaan tilapäisiä FUA-rajoituksia. Tarkemmat tiedot FUA-rajoituksista on nähtävissä NM RAD-sivustolla julkaistusta harjoitusta koskevasta Annex for Special event:sta.</p> <p>4. Ilmatilan aktiivoinnin aikataulu Tiedot ilmatilan aktiivoinnista julkaistaan päivittäin AUP/UUP:lla. MAX aktiivisuusajat: <u>MAIN WAVE osa-alueet</u> 04-05 JUN 2026, DLY 1130-1430 UTC 08-12 JUN 2026, DLY 1130-1430 UTC 14-18 JUN 2026, DLY 1130-1430 UTC</p> <p><u>SHADOW WAVE osa-alueet</u> 08-12 JUN 2026, DLY 0700-0900 UTC 14-18 JUN 2026, DLY 0700-0900 UTC</p> <p>5. Osa-alueiden käytön hallinta Tilapäisiä erillisvarausalueita (TSA) sekä niihin liittyviä suojavyöhykkeitä (FBZ) hallitaan päivittäin AUP/UUP:lla.</p> <p>6. Harjoitukseen osallistuvien lentojen lennonsuunnittelu Harjoitukseen osallistuvien ilma-alusten lennot harjoitusalueelle/-alueelta toteutetaan kansallisten sääntöjen mukaisesti.</p> <p>7. Harjoitukseen kuulumattomien lentojen lennonsuunnittelu AUP/UUP:lla julkaistujen toiminta-aikojen aikana lentojen suunnittelu harjoitusalueen lävitse ei ole sallittua muulle liikenteelle pl. kohdassa 7.1 mainitut poikkeukset. ATS- ja DCT-reittien sulkemisesta sekä rajoituksista FRA- ja muun ilmatilan käytettävyydessä ilmoitetaan AUP/UUP:lla. Ilmatilan käytettävyyden rajoitukset aktivoidaan lennonsuunnittelua varten.</p> <p>7.1 Poikkeukset ja ehdot osa-alueille</p> <p>7.1.1 MAIN WAVE osa-alueet EFTRFET1: EFET lähtevät/saapuvat reitti- ja charter-lennot alueelle sallitaan, MAX lentokorkeus on FL 110. Lennoille, joiden lentokorkeus on FL65 tai enemmän, vaaditaan AIP Supplementin voimassaoloaikana etukäteislupa. Harjoitus voi aiheuttaa viivettä tai estää lentojen suorittamisen kokonaan. Lupa tulee pyytää puhelimitse IOK:ita ennen lentosuunnitelman tekemistä (yhteystiedot kts. kohta 8).</p> <p>EFTRFSI1: EFSI lähtevät/saapuvat reitti- ja charter-lennot sallitaan, MAX lentokorkeus on FL 110. Lennoille, joiden lentokorkeus on FL65 tai enemmän, vaaditaan AIP Supplementin voimassaoloaikana etukäteislupa. Harjoitus voi aiheuttaa viivettä tai estää lentojen suorittamisen kokonaan. Lupa tulee pyytää puhelimitse IOK:ita ennen lentosuunnitelman tekemistä (yhteystiedot kts. kohta 8).</p> <p><i>Vaatimus etukäteisluvasta ei koske sotilas-, rajavartio-, poliisi-, tulli- ja ilmailuviranomaisia eikä palo- ja pelastustointa hoitavia viranomaisia tai heidän määräämiään lentoja.</i></p> <p>7.1.2 SHADOW WAVE osa-alueet EFTRFCO2: EFKI/EFKS lähtevät/saapuvat reitti- ja charter-lennot sallitaan. MAX lentokorkeus on FL 110. EFTRFKI2: EFKI/EFKS lähtevät/saapuvat reitti- ja charter-lennot sallitaan. MAX lentokorkeus on FL 110. EFTRFKS1: EFKS lähtevät/saapuvat reitti- ja charter-lennot sallitaan. MAX lentokorkeus on FL 110. EFTRFRE1: EFKS lähtevät/saapuvat reitti- ja charter-lennot sallitaan. MAX lentokorkeus on FL 110.</p> <p>7.2 Pakolliset reititykset</p> <p>7.2.1 MAIN WAVE</p> <p>7.2.1.1 Lennot EFHK:sta Pohjois-Suomen lentoasemille <u>DEST EFET</u> GEMKU DCT GUBTU DCT VINXI DCT NESUK DCT XEVAP DCT BURJA DCT NEPIX DCT EVIMI DCT EXUTI</p> <p><u>DEST EFIV</u> ETENA DCT UNVOL DCT SOTIT</p> <p><u>DEST EFKE</u> GEMKU DCT GUBTU DCT VINXI DCT NESUK DCT XEVAP DCT BURJA</p> <p><u>DEST EFKI</u> ETENA DCT ETROD</p> <p><u>DEST EFKS</u> ETENA DCT IBEVU</p> <p><u>DEST EFKT</u> GEMKU DCT GUBTU DCT VINXI DCT NESUK DCT XEVAP DCT BURJA DCT NEPIX DCT EVIMI</p> <p><u>DEST EFOU</u> GEMKU DCT GUBTU DCT VINXI DCT NESUK DCT XEVAP</p>
-------------------------------	---

CONTINUES ON NEXT PAGE

<p>Huomioitavaa 3 (4)</p>	<p><u>DEST EFRO</u> GEMKU DCT GUBTU DCT VINXI DCT NESUK DCT XEVAP DCT BURJA DCT NEPIX</p> <p>7.2.1.2 Lennot Pohjois-Suomen lentoasemilta EFHK:lle <u>DEP EFET</u> EXUTI DCT TUGPU DCT ULROM DCT OLNOP DCT INLEK DCT XUROS DCT SUBUG DCT XORMU</p> <p><u>DEP EFIV</u> SOTIT DCT UNVOL DCT ETENA</p> <p><u>DEP EFKE</u> INLEK DCT XUROS DCT SUBUG DCT XORMU</p> <p><u>DEP EFKI</u> ETROD DCT ETENA</p> <p><u>DEP EFKS</u> IBEVU DCT ETENA</p> <p><u>DEP EFKT</u> TUGPU DCT ULROM DCT OLNOP DCT INLEK DCT XUROS DCT SUBUG DCT XORMU</p> <p><u>DEP EFOU</u> OTVEM DCT GODOB DCT XUROS DCT SUBUG DCT XORMU</p> <p><u>DEP EFRO</u> OLNOP DCT INLEK DCT XUROS DCT SUBUG DCT XORMU</p> <p>7.2.2 SHADOW WAVE</p> <p>7.2.2.1 Lennot EFHK:sta Pohjois-Suomen lentoasemille <u>DEST EFET / EFIV / EFKT / EFRO</u> USUPO DCT SOPEB DCT IXONO DCT BURJA DCT NEPIX</p> <p><u>DEST EFKE</u> USUPO DCT SOPEB DCT IXONO DCT BURJA</p> <p><u>DEST EFKI</u> ATLUL DCT UGLUM DCT ETROD</p> <p><u>DEST EFKS</u> ATLUL DCT UGLUM DCT ETROD DCT EVRIG DCT IBEVU</p> <p><u>DEST EFOU</u> USUPO DCT SOPEB DCT IXONO</p> <p>7.2.2.2 Lennot Pohjois-Suomen lentoasemilta EFHK:lle <u>DEP EFET / EFIV / EFKT / EFRO</u> OLNOP DCT XEVAP DCT GEMKU</p> <p><u>DEP EFKE</u> INLEK DCT XEVAP DCT GEMKU</p> <p><u>DEP EFKI</u> ETROD DCT UGLUM DCT ASTUX</p> <p><u>DEP EFKS</u> IBEVU DCT EVRIG DCT ETROD DCT UGLUM DCT ASTUX</p> <p><u>DEP EFOU</u> XEVAP DCT GEMKU</p> <p>8. Yhteystiedot Puolustusvoimien yhteystieto: amc.fiaf@mil.fi Etukäteisluvut lennoille (IOK): TEL +358 299 291 355</p> <p>Tiedustelut koskien harjoitukseen kuulumattoman liikenteen lennonsuunnittelusta: amc@fintraffic.fi</p> <p>Liitteet Liite 1. Karttakuva TEMPO TSA RAMSTEIN FLAG 26_main wave Liite 2. Karttakuva TEMPO FBZ RAMSTEIN FLAG 26_main wave Liite 3. Karttakuva TEMPO TSA RAMSTEIN FLAG 26_shadow wave Liite 4. Karttakuva TEMPO FBZ RAMSTEIN FLAG 26_shadow wave Liite 5. Havainnekuva RAFL26 RAD RTE_main wave Liite 6. Havainnekuva RAFL26 RAD RTE_shadow wave</p>
	<p>CONTINUES ON NEXT PAGE</p>

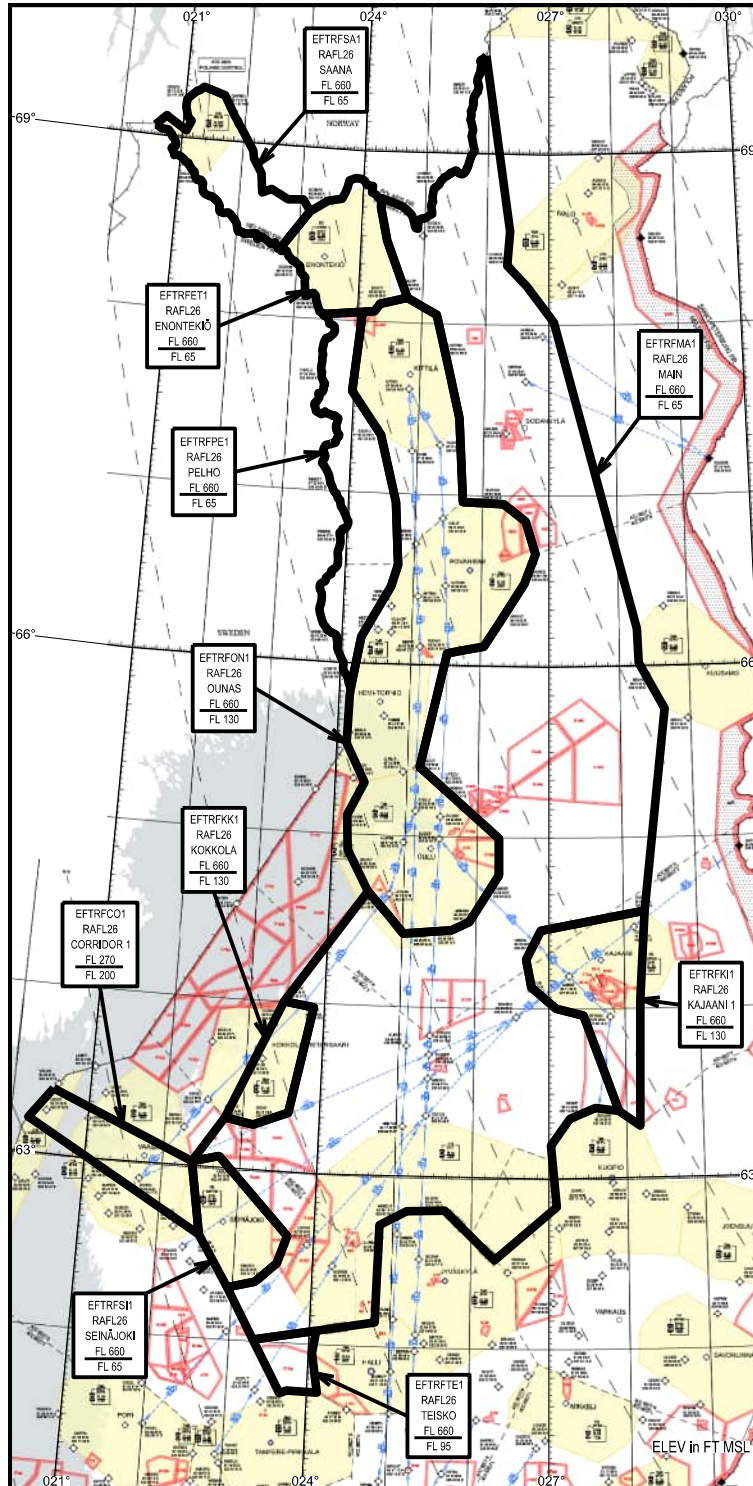
<p>Huomioitavaa 4 (4)</p>	<p>Tämä AIP SUP julkaisu sisältää xml-siirtotiedoston AIXM 5.1 muodossa julkaistujen alueiden sivu- ja korkeusrajoista. Lisätietoja AIP Supplementtien AIXM-liitetiedoista löytyy AIC-tiedotteesta (https://www.ais.fi/eaip/currently_effective/index.html).</p>
<p>Remarks 1 (3)</p>	<p>1. General During the period 04-18 JUN 2026 military exercise will be conducted in the HELSINKI FIR. The military exercise will be conducted in temporary TSA areas. Detailed information can be found on Areas table. All times are in UTC. The exercise will cause restrictions to nonparticipating traffic. Delays may occur and traffic may have to be subject to route, altitude or time restrictions. <i>Restrictions do not concern military, border guard, police, customs, maritime, aviation or rescue and firefighting, emergency medical service or ambulance flight authorities or flights assigned by them when flying inside the area is required due to tasks assigned to authorities. Restrictions do not concern urgent medical flights by helicopters and flights based on an international obligation of Finland.</i></p> <p>2. Exercise areas Planned use is specified in paragraph 4 and daily via AUP/UUP. Flight activity will take place also below the area in uncontrolled airspace.</p> <p>2.1 Temporary reservable areas The exercise area consists of temporary segregated areas (TSA). Flight planning buffer zones (FBZ) have been established for each temporary area. These buffer zones enable IFPS to detect and reject nonparticipating IFR flight plans with a planned routing affecting the activated exercise area. Each FBZ has an ID that corresponds with the related TSA area ID, with the addition of an Z to the end: e.g. EFTRFMA1 and EFTRFMA1Z. The details of the buffer zones are reported in the Areas table below the corresponding TSA area. <i>Note: In AUP/UUP the following buffer zones include also the related TEMPO TSA and therefore the lower limit of the FBZ in AUP/UUP equals the lower limit of TEMPO TSA and not the lower limit of the FBZ published in the AIP Supplement: EFTRFGO1Z, EFTRFMA1Z, EFTRFPE1Z, EFTRFRI1Z, EFTRFSA1Z.</i></p> <p>2.2 Existing reservable areas NIL</p> <p>3. Restrictions Temporary FUA restrictions will be published for the temporary flight planning buffer zones (FBZ) listed in Areas table. For a full list of restrictions applied during the military exercise see the dedicated Annex for Special event published on the NM RAD Homepage.</p> <p>4. Airspace activation schedule Information on the airspace activation schedule will be published daily by AUP/UUP. MAX activity times: <u>MAIN WAVE sub-parts</u> 04-05 JUN 2026, DLY 1130-1430 UTC 08-12 JUN 2026, DLY 1130-1430 UTC 14-18 JUN 2026, DLY 1130-1430 UTC <u>SHADOW WAVE sub-parts</u> 08-12 JUN 2026, DLY 0700-0900 UTC 14-18 JUN 2026, DLY 0700-0900 UTC</p> <p>5. Management of the areas The temporary segregated areas (TSA) with related flight plan buffer zones (FBZ) will be managed daily with AUP/UUP.</p> <p>6. Flight planning information for participating traffic Participating flights to and from the exercise area will be conducted according to national rules.</p> <p>7. Flight planning information for non-participating traffic During hours of activity published in AUP/UUP flight planning through exercise area for nonparticipating traffic is not allowed except the exemptions stated in paragraph 7.1. Closures of ATS and DCT routes and restrictions on the availability of FRA and other airspace will be notified via AUP/UUP. The restrictions on airspace availability will be activated for flight planning purposes.</p> <p>7.1 Exemptions and detailed conditions for sub-parts</p> <p>7.1.1 MAIN WAVE sub-parts EFTRFET1: EFET departing/arriving scheduled and charter flights are permitted into the area, MAX flight level is FL 110. For flights with flight altitude at or above FL65, prior permission is required during the validity period of the AIP Supplement. The exercise may cause a delay or even prevent the execution of flights. Permission must be requested by telephone from the AOC before filling flight plan (for contact information, see paragraph 8).</p> <p>EFTRFSI1: EFSI departing/arriving scheduled and charter flights are permitted into the area, MAX flight level is FL 110. For flights with flight altitude at or above FL65, prior permission is required during the validity period of the AIP Supplement. The exercise may cause a delay or even prevent the execution of flights. Permission must be requested by telephone from the AOC before filling flight plan (for contact information, see</p>
<p>CONTINUES ON NEXT PAGE</p>	

<p>Remarks 2 (3)</p>	<p>paragraph 8).</p> <p><i>Prior permission is not needed for military, border guard, police, customs and aviation authorities or rescue and firefighting authorities or flights assigned by them.</i></p> <p>7.1.2 SHADOW WAVE sub-parts EFTRFCO2: EFKI/EFKS departing/arriving scheduled and charter flights are permitted. MAX flight level is FL 110. EFTRFKI2: EFKI/EFKS departing/arriving scheduled and charter flights are permitted. MAX flight level is FL 110. EFTRFKS1: EFKS departing/arriving scheduled and charter flights are permitted. MAX flight level is FL 110. EFTRFRE1: EFKS departing/arriving scheduled and charter flights are permitted. MAX flight level is FL 110.</p> <p>7.2 Mandatory routes</p> <p>7.2.1 MAIN WAVE</p> <p>7.2.1.1 Flights from EFHK to the airports of Northern Finland <u>DEST EFET</u> GEMKU DCT GUBTU DCT VINXI DCT NESUK DCT XEVAP DCT BURJA DCT NEPIX DCT EVIMI DCT EXUTI</p> <p><u>DEST EFIV</u> ETENA DCT UNVOL DCT SOTTI</p> <p><u>DEST EFKE</u> GEMKU DCT GUBTU DCT VINXI DCT NESUK DCT XEVAP DCT BURJA</p> <p><u>DEST EFKI</u> ETENA DCT ETROD</p> <p><u>DEST EFKS</u> ETENA DCT IBEVU</p> <p><u>DEST EFKT</u> GEMKU DCT GUBTU DCT VINXI DCT NESUK DCT XEVAP DCT BURJA DCT NEPIX DCT EVIMI</p> <p><u>DEST EFOU</u> GEMKU DCT GUBTU DCT VINXI DCT NESUK DCT XEVAP</p> <p><u>DEST EFRO</u> GEMKU DCT GUBTU DCT VINXI DCT NESUK DCT XEVAP DCT BURJA DCT NEPIX</p> <p>7.2.1.2 Flights from the airports of Northern Finland to EFHK <u>DEP EFET</u> EXUTI DCT TUGPU DCT ULROM DCT OLNOP DCT INLEK DCT XUROS DCT SUBUG DCT XORMU</p> <p><u>DEP EFIV</u> SOTTI DCT UNVOL DCT ETENA</p> <p><u>DEP EFKE</u> INLEK DCT XUROS DCT SUBUG DCT XORMU</p> <p><u>DEP EFKI</u> ETROD DCT ETENA</p> <p><u>DEP EFKS</u> IBEVU DCT ETENA</p> <p><u>DEP EFKT</u> TUGPU DCT ULROM DCT OLNOP DCT INLEK DCT XUROS DCT SUBUG DCT XORMU</p> <p><u>DEP EFOU</u> OTVEM DCT GODOB DCT XUROS DCT SUBUG DCT XORMU</p> <p><u>DEP EFRO</u> OLNOP DCT INLEK DCT XUROS DCT SUBUG DCT XORMU</p> <p>7.2.2 SHADOW WAVE</p> <p>7.2.2.1 Flights from EFHK to the airports of Northern Finland <u>DEST EFET / EFIV / EFKT / EFRO</u> USUPO DCT SOPEB DCT IXONO DCT BURJA DCT NEPIX</p> <p><u>DEST EFKE</u> USUPO DCT SOPEB DCT IXONO DCT BURJA</p> <p><u>DEST EFKI</u></p>
<p>CONTINUES ON NEXT PAGE</p>	

Remarks 3 (3)	<p>ATLUL DCT UGLUM DCT ETROD</p> <p><u>DEST EFKS</u> ATLUL DCT UGLUM DCT ETROD DCT EVRIG DCT IBEVU</p> <p><u>DEST EFOU</u> USUPO DCT SOPEB DCT IXONO</p> <p>7.2.2.2 Flights from the airports of Northern Finland to EFHK <u>DEP EFET / EFIV / EFKT / EFRO</u> OLNOP DCT XEVAP DCT GEMKU</p> <p><u>DEP EFKE</u> INLEK DCT XEVAP DCT GEMKU</p> <p><u>DEP EFKI</u> ETROD DCT UGLUM DCT ASTUX</p> <p><u>DEP EFKS</u> IBEVU DCT EVRIG DCT ETROD DCT UGLUM DCT ASTUX</p> <p><u>DEP EFOU</u> XEVAP DCT GEMKU</p> <p>8. Contacts Military contact: amc.fiaf@mil.fi Prior permissions for flights (AOC): TEL +358 299 291 355</p> <p>Queries regarding flight planning for nonparticipating traffic: amc@fintraffic.fi</p> <p>Appendices Appendix 1. Map of TEMPO TSA RAMSTEIN FLAG 26_main wave Appendix 2. Map of TEMPO FBZ RAMSTEIN FLAG 26_main wave Appendix 3. Map of TEMPO TSA RAMSTEIN FLAG 26_shadow wave Appendix 4. Map of TEMPO FBZ RAMSTEIN FLAG 26_shadow wave Appendix 5. Illustrative map of RAFL26 RAD RTE_main wave Appendix 6. Illustrative map of RAFL26 RAD RTE_shadow wave</p> <p>This electronic AIP SUP publication contains xml-file attachment in AIXM 5.1 format. More information related to AIP Supplement AIXM attachments can be found in AIC (https://www.ais.fi/eaip/currently_effective/index.html).</p>
-------------------------	--

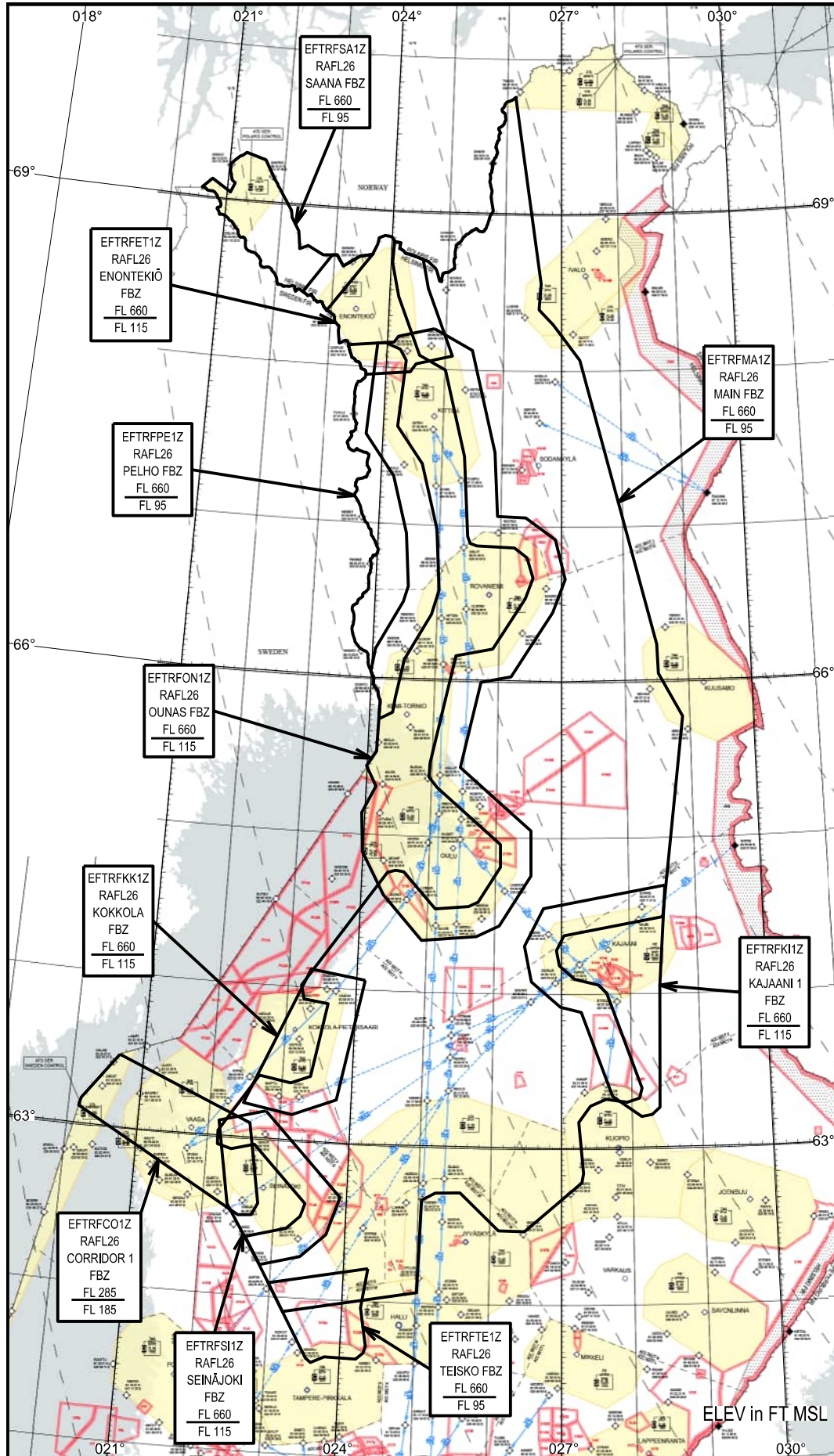
COR - MILITARY EXERCISE RAMSTEIN FLAG 26

TEMPO TSA, MAIN WAVE



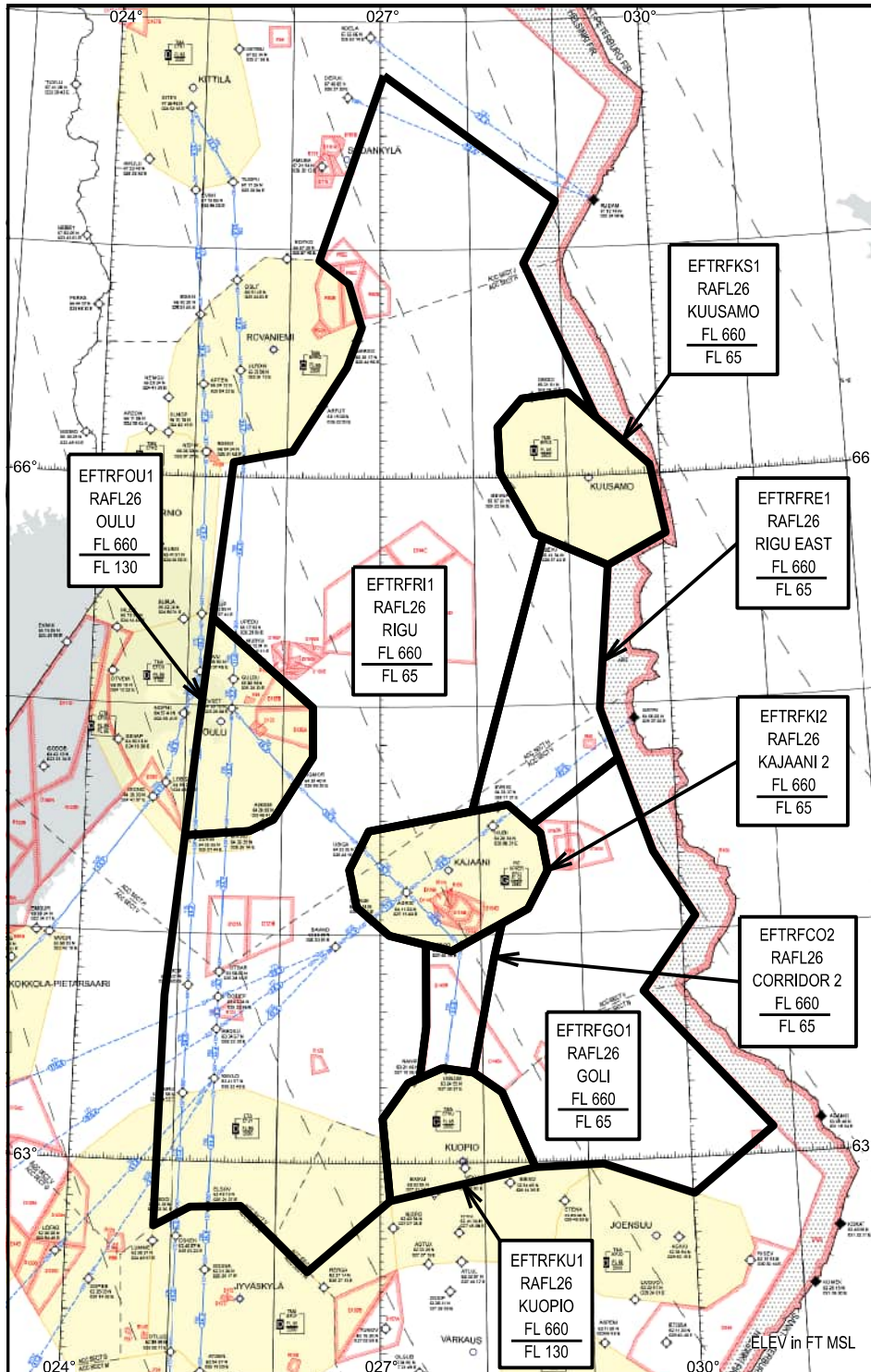
COR - MILITARY EXERCISE RAMSTEIN FLAG 26

TEMPO FBZ, MAIN WAVE



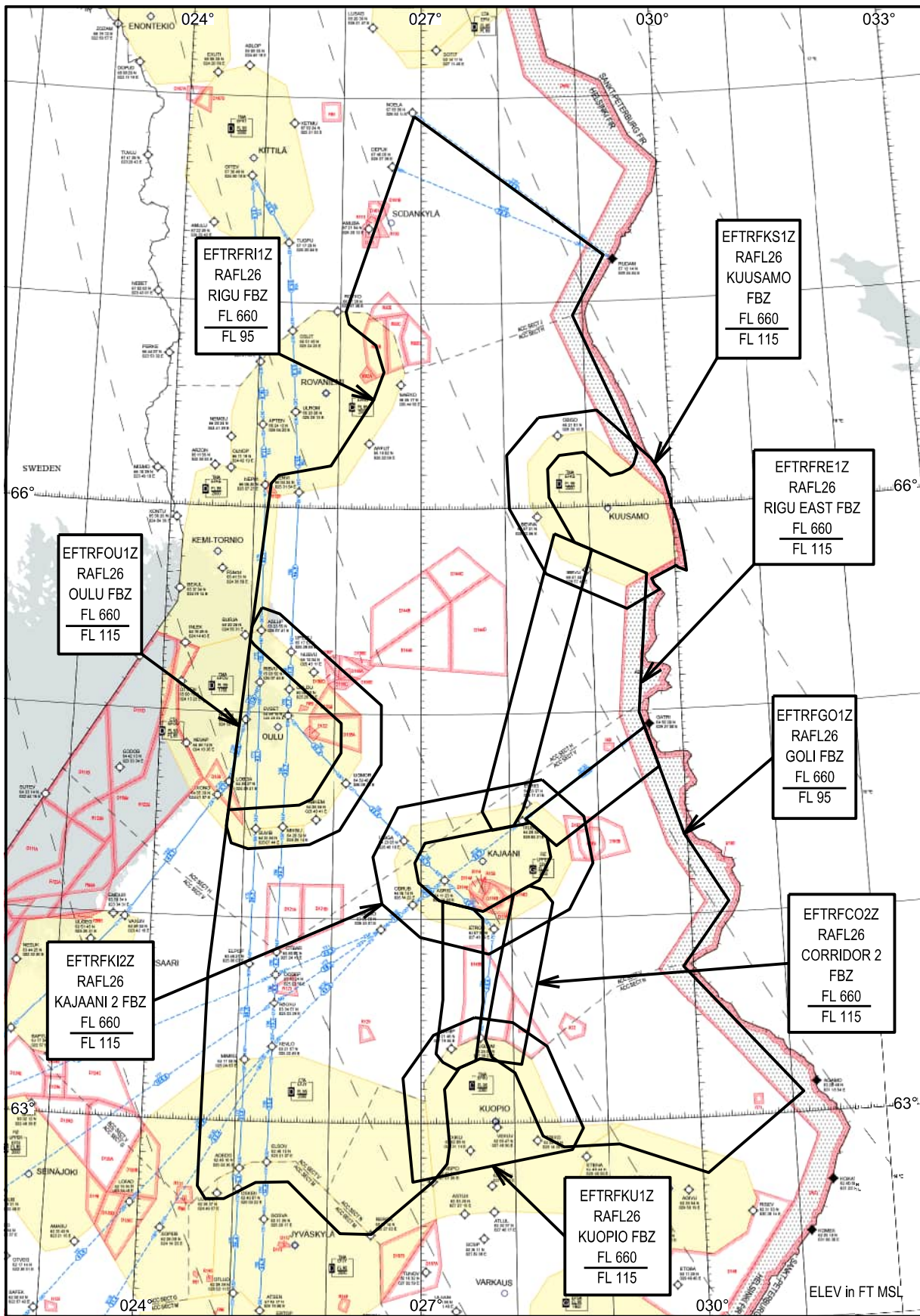
COR - MILITARY EXERCISE RAMSTEIN FLAG 26

TEMPO TSA, SHADOW WAVE



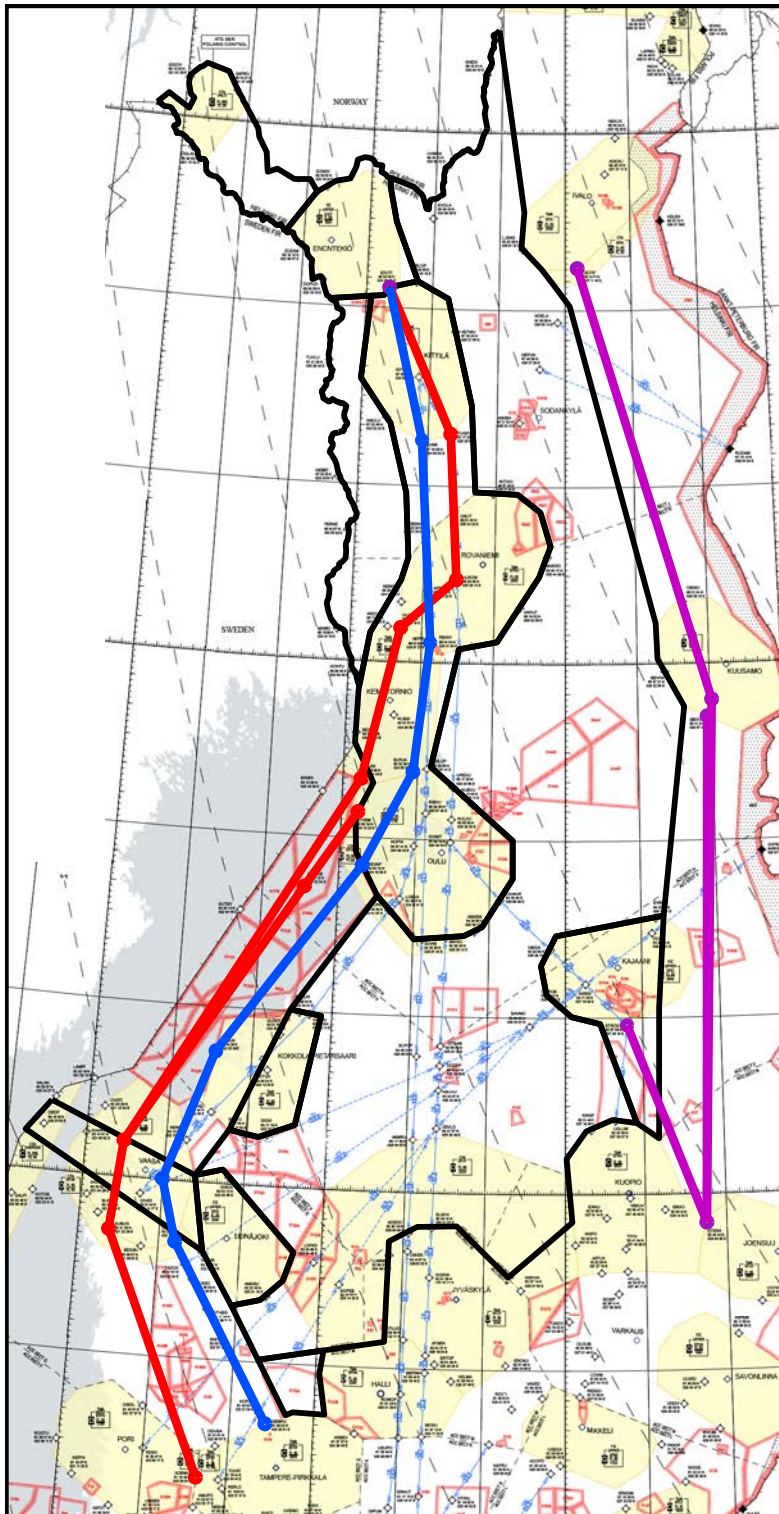
COR - MILITARY EXERCISE RAMSTEIN FLAG 26

TEMPO FBZ, SHADOW WAVE



COR - MILITARY EXERCISE RAMSTEIN FLAG 26

MAIN WAVE



Pakolliset reititykset / Mandatory routes

- Pohjoisesta etelään / From north to south
- Etelästä pohjoiseen / From south to north
- Molempiin suuntiin / Both ways

